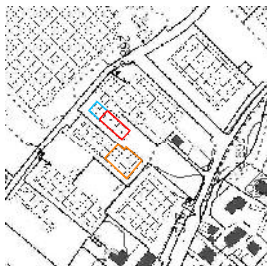


ESTRATTO DI MAPPA



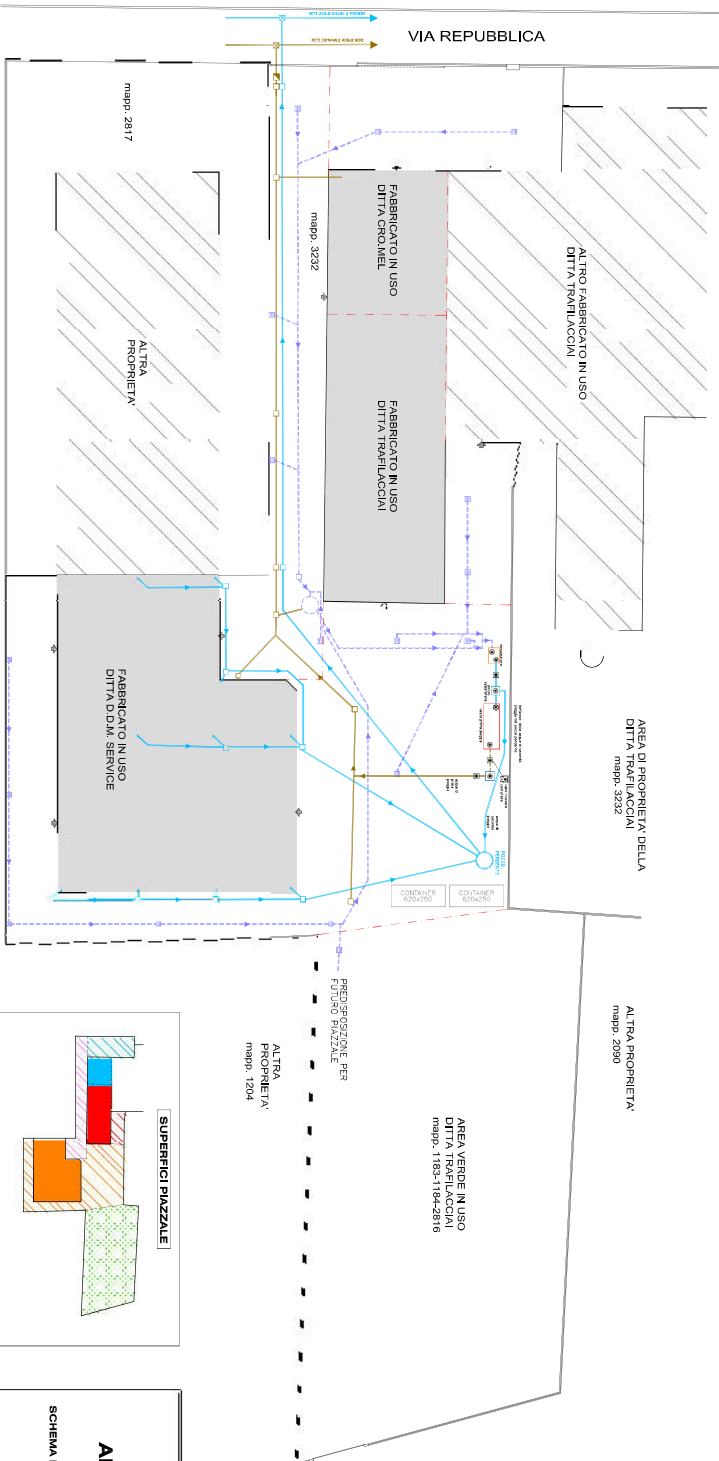
ESTRATTO DI CTR

SCHEMA FABBRICATI



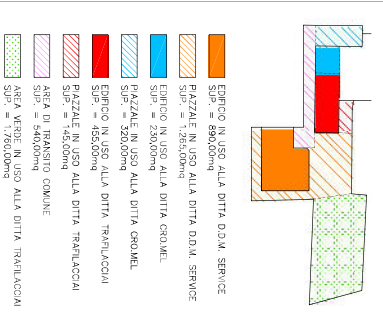
ESTRATTO DI CTR

SCHEMA PIAZZALI



- | | | | |
|--|------------------------------|--|--------------------------------|
| | CANTINA | | DESD. ESTIVARE |
| | POZZETTO D'IRRIGAZIONE | | POZZETTO SEPARATORE |
| | ACQUE NERE | | VASCA DI RACCOLTA |
| | POZZETTO D'IRRIGAZIONE | | ACQUE DI CALMA |
| | ACQUE CHIAVE | | POZZETTO DI CALMA |
| | FOZZO PENDENTE | | POZZETTO D'IRRIGAZIONE |
| | RETE ACQUE CHIAVE | | RETE ACQUE NERE |
| | RETE RACCOLTA ACQUE PIAZZALI | | TRASPIRANZIONE V.P.? ESISTENTE |
| | | | N. POZZO D'IRRIGAZIONE |

SUPERFICIE PIAZZALE



PLANIMETRIA



COMUNE DI BRIANZA
 (Prov. di LECCO)
ANNONE DI SCARICO DELL'EDIFICIO PRODUTTIVO
 UBICATO IN VIA REPUBBLICA N° 7.

Geom. **DARIO MONTI**
 15000-15003

15000-15003

15000-15003